

UAB "Geopagrindas"

**NEKILNOJAMOJO DAIKTO
KADASTRINIŲ MATAVIMŲ BYLA**

Tomas: 1

Nekilnojamojo turto objektas: **Inžinerinis statinys**

Registro Nr.: **44/2214813 (Statiniai)**

Adresas: **Ukmergės r. sav. Ukmergės m. Dariaus ir Girėno
g.**

Lapų skaičius: **19**



SUDERINTA

Valstybės įmonė Registrų centras

Elektroniniu parašu pasirašė: Nijolė Ramanėckienė

Pareigos: Vyresnioji kadastro specialistė

Laiko žyma: 2021-07-26 08:37:43

Tomo Nr. 1
Registro 44/2214813

BYLOS TOMO VIDAUS APYRAŠAS

Eil. Nr.	Dokumento pavadinimas	Dokumento		Lapų skaič.	Bylos lapų numeriai	Pastabos
		Nr.	Data			
1	Statinio planas "STATINIŲ IŠDĖSTYMO PLANAS"		2021-07-28	4	1-4	
2	KOORDINAČIŲ ŽINIARAŠTIS KZ		2021-07-28	2	5-6	
3	KELIO / GATVĖS IR JO SUDĖTINIŲ DALIŲ KADASTRO DUOMENYS 1K FORMA		2021-07-28	2	7-8	
4	KELIO / GATVĖS IR JO SUDĖTINIŲ DALIŲ VERČIŲ NUSTATYMAS 2K FORMA		2021-07-28	3	9-11	
5	KELIO / GATVĖS VAŽIUOJAMOSIOS DALIES IR ŽEMĖS SANKASOS KADASTRO DUOMENYS 3K FORMA		2021-07-28	1	12	
6	KELIO / GATVĖS SANKRYŽŲ, TILTŲ, VIADUKŲ, ESTAKADŲ, PRALAIIDŲ, AUTOBUSŲ SUSTOJIMO IR POILSIO AIKŠTELIŲ, ŠVIESOFORŲ, KELIO ORO SĄLYGŲ STEBĖJIMO IR TRANSPORTO APSKAITOS ĮRENGINIŲ KADASTRO DUOMENYS 4K FORMA		2021-07-28	3	13-15	
7	KELIO / GATVĖS ATITVARŲ, TRIUKŠMO SIENUČIŲ, ŽELDYNŲ, PĖSČIŲJŲ IR DVIRAČIŲ TAKŲ, ELEKTROS APŠVIETIMO TINKLO KADASTRO DUOMENYS 5K FORMA		2021-07-28	3	16-18	

Vidaus apyrašo lapų 18

Matininkas Gailintas Raudonius

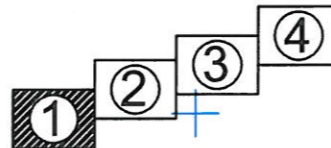
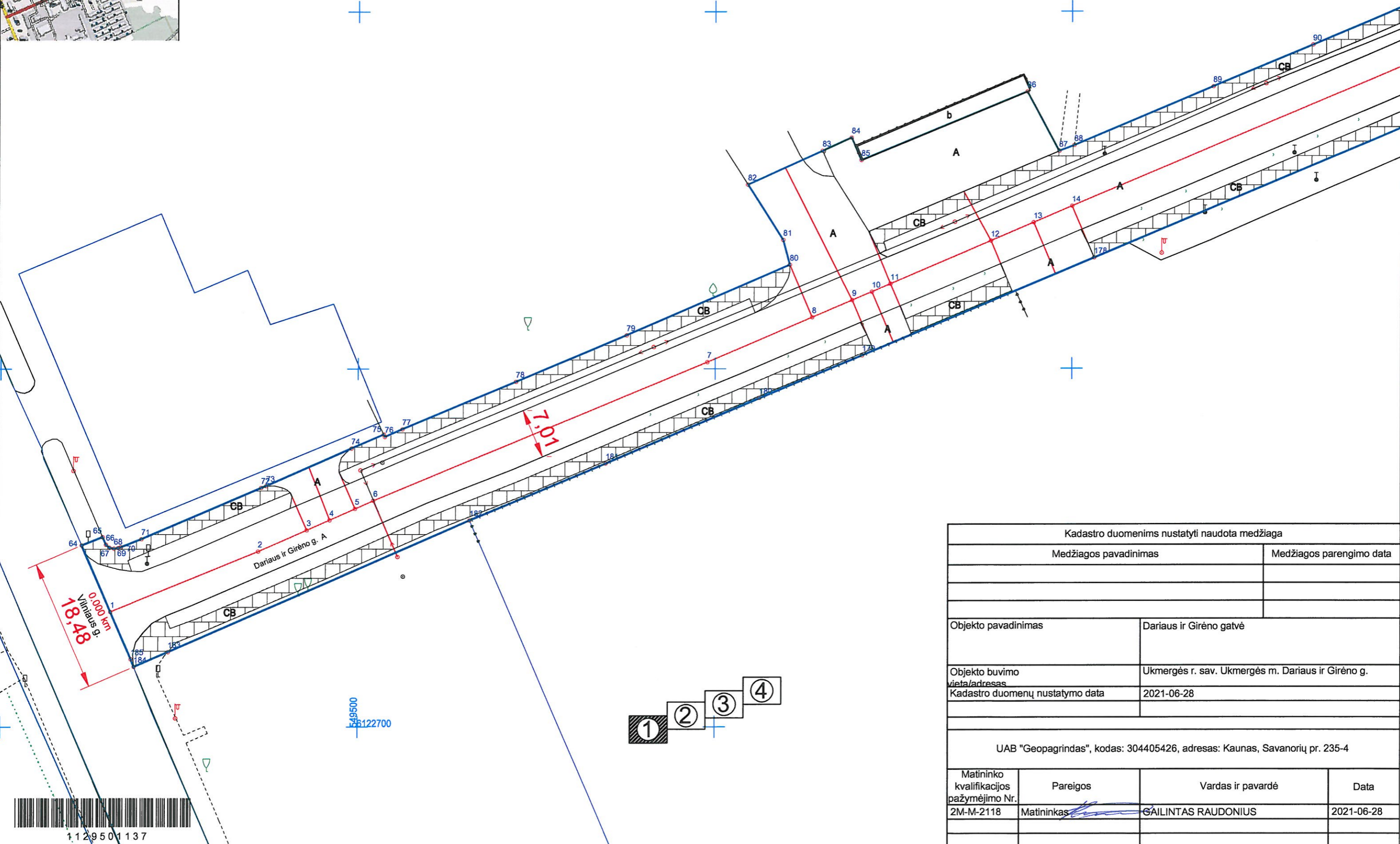


Išdėstymo schema



KELIO PLANAS

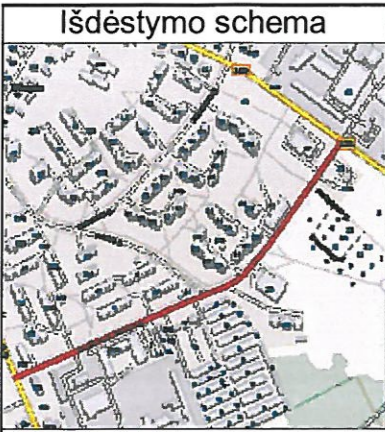
M1:500



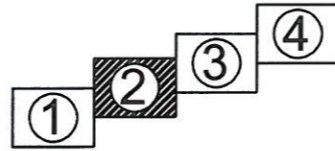
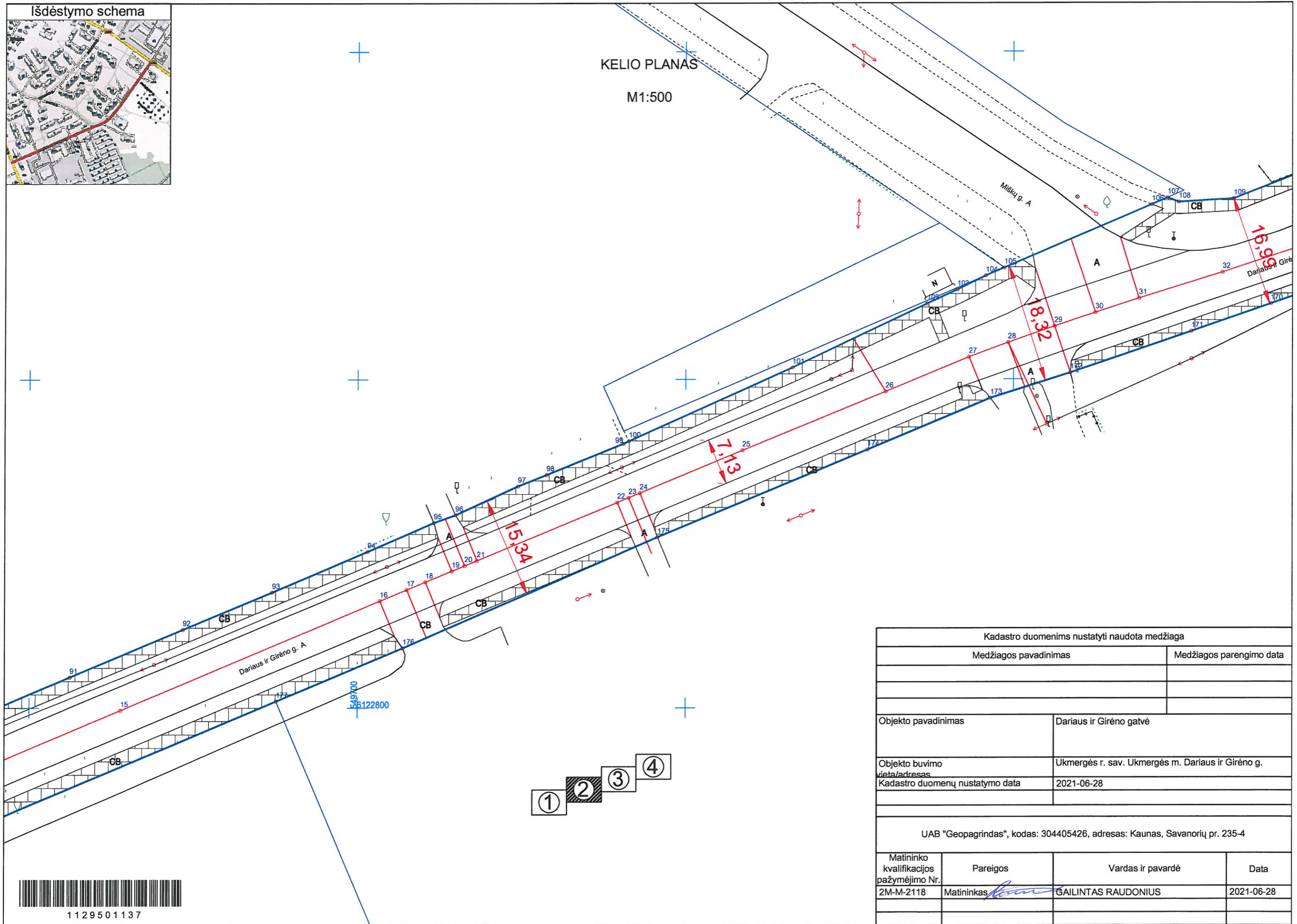
Kadastro duomenims nustatyti naudota medžiaga			
Medžiagos pavadinimas		Medžiagos parengimo data	
Objekto pavadinimas		Darius ir Girėno gatvė	
Objekto buvimo vieta/adresas		Ukmergės r. sav. Ukmergės m. Darius ir Girėno g.	
Kadastro duomenų nustatymo data		2021-06-28	
UAB "Geopagrindas", kodas: 304405426, adresas: Kaunas, Savanorių pr. 235-4			
Matininko kvalifikacijos pažymėjimo Nr.	Pareigos	Vardas ir pavardė	Data
2M-M-2118	Matininkas	GAILINTAS RAUDONIUS	2021-06-28



1129501137



KELIO PLANAS
M1:500



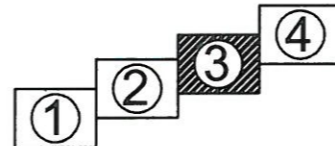
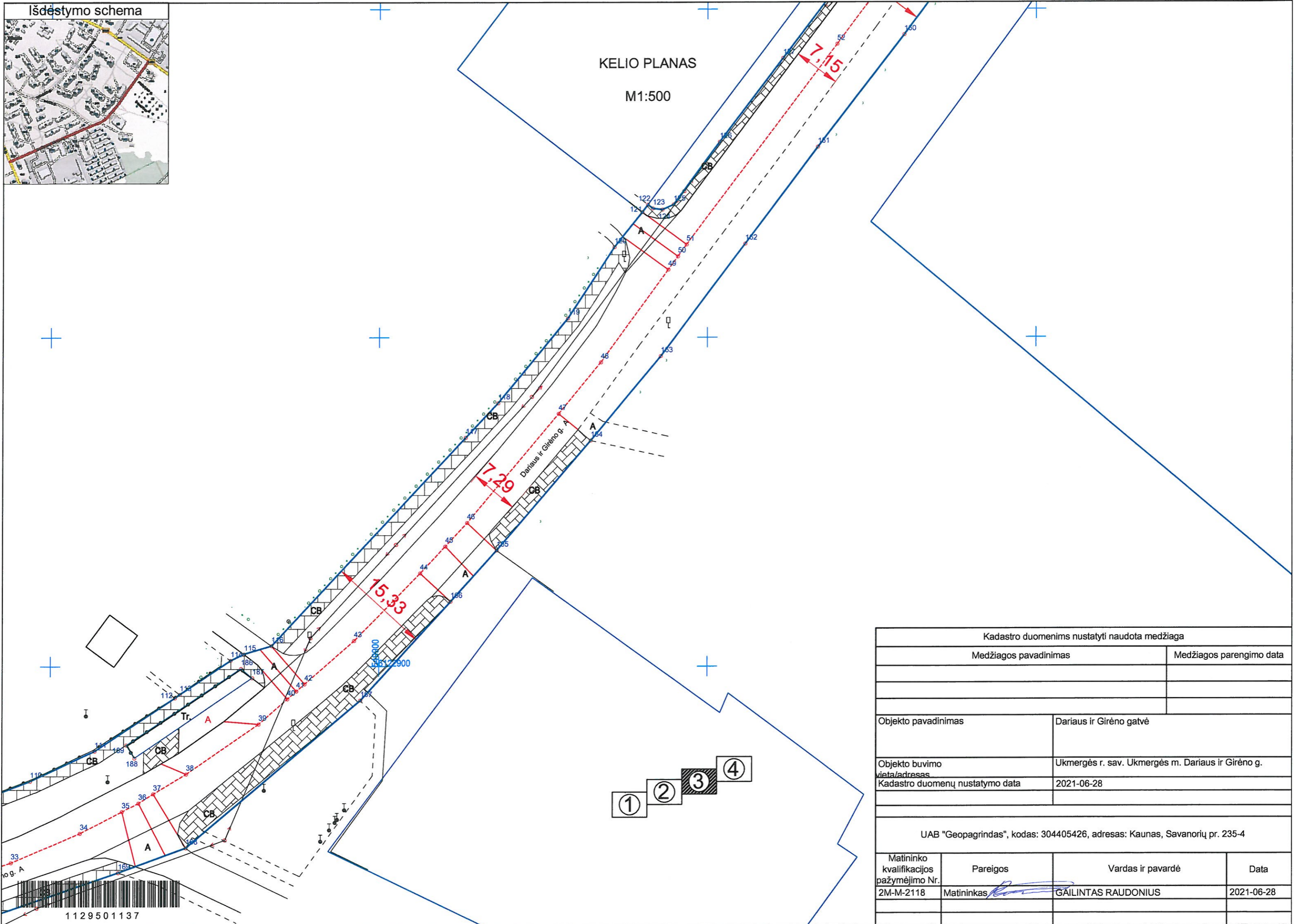
Kadastro duomenims nustatyti naudota medžiaga			
Medžiagos pavadinimas		Medžiagos parengimo data	
Objekto pavadinimas		Dariaus ir Girėno gatvė	
Objekto buvimo vieta/adresas		Ukmergės r. sav. Ukmergės m. Dariaus ir Girėno g.	
Kadastro duomenų nustatymo data		2021-06-28	
UAB "Geopagrindas", kodas: 304405426, adresas: Kaunas, Savanorių pr. 235-4			
Matininko kvalifikacijos pažymėjimo Nr.	Pareigos	Vardas ir pavardė	Data
2M-M-2118	Matininkas	GAILINTAS RAUDONIUS	2021-06-28



1129501137

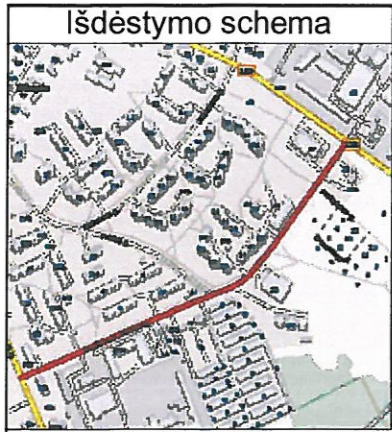


KELIO PLANAS
M1:500

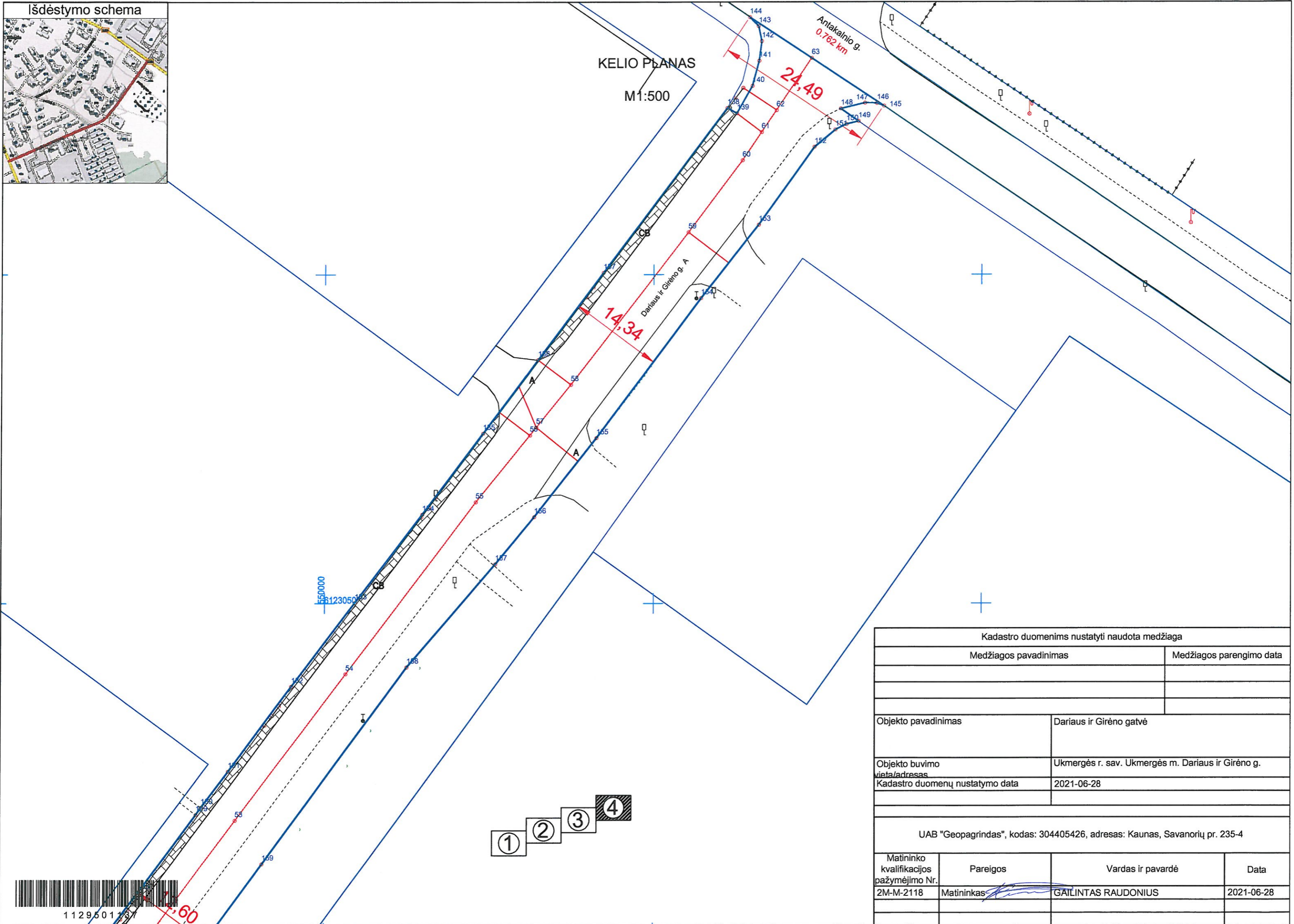


Kadastro duomenims nustatyti naudota medžiaga			
Medžiagos pavadinimas		Medžiagos parengimo data	
Objekto pavadinimas		Dariaus ir Girėno gatvė	
Objekto buvimo vieta/adresas		Ukmergės r. sav. Ukmergės m. Dariaus ir Girėno g.	
Kadastro duomenų nustatymo data		2021-06-28	
UAB "Geopagrindas", kodas: 304405426, adresas: Kaunas, Savanorių pr. 235-4			
Matininko kvalifikacijos pažymėjimo Nr.	Pareigos	Vardas ir pavardė	Data
2M-M-2118	Matininkas	GAILINTAS RAUDONIUS	2021-06-28





KELIO PLANAS
M1:500



- ①
- ②
- ③
- ④



Kadastro duomenims nustatyti naudota medžiaga			
Medžiagos pavadinimas		Medžiagos parengimo data	
Objekto pavadinimas	Dariaus ir Girėno gatvė		
Objekto buvimo vieta/adresas	Ukmergės r. sav. Ukmergės m. Dariaus ir Girėno g.		
Kadastro duomenų nustatymo data	2021-06-28		
UAB "Geopagrindas", kodas: 304405426, adresas: Kaunas, Savanorių pr. 235-4			
Matininko kvalifikacijos pažymėjimo Nr.	Pareigos	Vardas ir pavardė	Data
2M-M-2118	Matininkas	GAILINTAS RAUDONIUS	2021-06-28

KOORDINACIŲ ŽINIARAŠTIS

Pavadinimas Dariaus ir Girėno gatvė
 Objektų buvimas vieta Ukmėrgės r. sav. Ukmėrgės m. Dariaus ir Girėno g.
 Unikalus numeris 4400-4944-8424
 Kelio ruožas 0.000 – 0.762
 Koordinacinių sistema: LKS-94

Kelio ruožas			Kelio riba			Kelio riba			Kelio riba			Kelio ašis			
Taško Nr.	X	Y	Taško Nr.	X	Y	Taško Nr.	X	Y	Taško Nr.	X	Y	Taško Nr.	Atskaitos taško km	X	Y
64	6122725,38	549461,36	99	6122840,22	549740,50	134	6123063,53	550014,79	1	0,000	6122716,10	549465,38			
65	6122726,54	549464,27	100	6122840,61	549741,33	135	6123075,83	550024,05	2	0,022	6122724,51	549486,06			
66	6122725,47	549464,74	101	6122851,79	549766,27	136	6123087,01	550032,40	3	0,030	6122727,49	549492,84			
67	6122725,06	549465,23	102	6122861,51	549786,81	137	6123100,31	550042,31	4	0,033	6122728,89	549496,03			
68	6122724,92	549465,86	103	6122863,64	549791,38	138	6123125,38	550061,18	5	0,037	6122730,46	549499,60			
69	6122725,01	549466,45	104	6122865,78	549795,76	139	6123124,56	550062,63	6	0,040	6122731,60	549502,18			
70	6122725,13	549466,80	105	6122866,99	549798,60	140	6123128,74	550064,98	7	0,091	6122750,94	549548,93			
71	6122726,25	549469,71	106	6122876,60	549821,05	141	6123132,57	550066,00	8	0,106	6122757,19	549563,59			
72	6122733,41	549486,48	107	6122877,64	549823,48	142	6123135,56	550066,39	9	0,113	6122759,59	549569,20			
73	6122733,67	549487,17	108	6122876,98	549825,19	143	6123137,85	550065,91	10	0,116	6122760,76	549571,96			
74	6122738,91	549499,09	109	6122877,47	549833,62	144	6123139,22	550064,57	11	0,118	6122761,87	549574,56			
75	6122740,85	549503,65	110	6122882,62	549846,96	145	6123125,69	550085,02	12	0,134	6122767,87	549588,62			
76	6122740,52	549503,80	111	6122887,17	549856,81	146	6123126,11	550083,95	13	0,140	6122770,43	549594,00			
77	6122741,58	549506,27	112	6122895,24	549868,97	147	6123126,15	550082,12	14	0,146	6122772,74	549600,00			
78	6122748,21	549522,12	113	6122895,75	549869,69	148	6123125,27	550078,45	15	0,215	6122799,65	549663,85			
79	6122754,71	549537,62	114	6122900,91	549877,45	149	6123123,35	550081,14	16	0,258	6122816,30	549703,39			
80	6122764,55	549560,45	115	6122901,89	549879,48	150	6123122,90	550079,30	17	0,263	6122818,00	549707,48			
81	6122768,02	549559,53	116	6122903,14	549883,68	151	6123122,07	550077,61	18	0,266	6122819,18	549710,33			
82	6122775,79	549554,55	117	6122934,77	549913,20	152	6123119,44	550074,43	19	0,270	6122820,84	549714,36			
83	6122780,50	549565,00	118	6122940,01	549918,14	153	6123107,60	550065,98	20	0,272	6122821,65	549716,32			
84	6122782,34	549569,08	119	6122952,91	549928,71	154	6123096,43	550057,21	21	0,274	6122822,43	549718,20			
85	6122779,19	549570,46	120	6122963,76	549935,80	155	6123075,16	550041,29	22	0,297	6122831,27	549739,56			
86	6122788,76	549593,71	121	6122969,06	549940,03	156	6123063,14	550031,86	23	0,299	6122831,99	549741,30			
87	6122780,43	549598,17	122	6122970,21	549940,89	157	6123055,99	550025,94	24	0,301	6122832,70	549743,01			
88	6122781,24	549600,31	123	6122969,64	549941,63	158	6123040,32	550012,47	25	0,318	6122839,20	549758,68			
89	6122789,45	549619,81	124	6122969,45	549943,10	159	6123010,44	549990,55	26	0,342	6122848,12	549780,50			
90	6122795,27	549633,82	125	6122970,23	549944,80	160	6122996,08	549979,95	27	0,355	6122853,38	549793,19			
91	6122804,71	549656,19	126	6122979,77	549951,85	161	6122978,98	549966,73	28	0,362	6122855,59	549799,19			
92	6122811,94	549673,35	127	6122992,51	549961,42	162	6122964,26	549955,71	29	0,369	6122858,06	549806,27			
93	6122817,61	549686,99	128	6123006,14	549971,71	163	6122947,15	549942,87	30	0,376	6122860,14	549812,49			
94	6122823,80	549701,53	129	6123017,93	549980,47	164	6122934,32	549932,20	31	0,383	6122862,31	549819,12			
95	6122828,18	549711,64	130	6123019,02	549981,24	165	6122917,62	549917,93	32	0,396	6122866,26	549831,95			
96	6122829,35	549714,92	131	6123024,50	549985,36	166	6122909,86	549910,91	33	0,409	6122870,25	549844,07			
97	6122833,73	549724,43	132	6123037,38	549994,95	167	6122894,85	549897,22	34	0,420	6122874,70	549854,62			
98	6122835,47	549728,77	133	6123050,11	550004,61	168	6122872,48	549870,66	35	0,428	6122877,97	549860,98			



Taško Nr.	Kelio riba	
	X	Y
169	6122868,71	549860,41
170	6122861,47	549839,35
171	6122857,27	549827,16
172	6122850,96	549808,68
173	6122847,12	549796,47
174	6122839,27	549777,74
175	6122825,98	549745,71
176	6122809,13	549706,86
177	6122801,04	549687,61
178	6122765,51	549603,11
179	6122751,86	549570,60
180	6122745,92	549556,18
181	6122736,78	549534,68
182	6122728,85	549515,70
183	6122710,49	549473,48
184	6122708,42	549468,69
185	6122709,48	549468,26
186	6122899,68	549879,02
187	6122898,27	549880,74
188	6122886,11	549862,85
189	6122888,07	549861,65

Taško Nr.	Atskaitos taško km	Kelio ašis	
		X	Y
36	0,430	6122879,27	549863,50
37	0,433	6122880,67	549865,72
38	0,439	6122883,68	549870,71
39	0,452	6122891,25	549881,73
40	0,458	6122895,06	549886,10
41	0,460	6122896,25	549887,47
42	0,462	6122897,34	549888,73
43	0,472	6122903,90	549896,26
44	0,486	6122914,15	549906,30
45	0,491	6122918,23	549910,10
46	0,496	6122921,81	549913,43
47	0,518	6122938,39	549927,33
48	0,528	6122946,22	549933,73
49	0,546	6122960,30	549943,99
50	0,548	6122962,32	549945,47
51	0,550	6122964,13	549946,79
52	0,588	6122994,64	549969,70
53	0,616	6123017,05	549986,42
54	0,644	6123039,27	550003,23
55	0,677	6123065,39	550022,94
56	0,690	6123075,57	550031,17
57	0,692	6123076,77	550032,14
58	0,700	6123083,27	550037,39
59	0,729	6123106,46	550055,28
60	0,743	6123117,40	550063,51
61	0,748	6123121,70	550066,40
62	0,752	6123125,05	550068,65
63	0,762	6123132,99	550073,98



UAB "Geopagrandas", kodas: 304405426, adresas: Kaunas, Savanorių pr. 235-4
 Matininkas(-ė) GAILINTAS RAUDONTUS, kvalifikacijos pažymėjimo Nr. 2M-M-2118

KELIO / GATVĖS IR JO SUDĖTINIŲ DALIŲ KADASTRO DUOMENYS

Adresas Ukmergės r. sav. Ukmergės m. Dariaus ir Girėno g.
Paskirtis Kelių (gatvių)
Pavadinimas Dariaus ir Girėno gatvė
Žymėjimas plane 1-63
Kadastro duomenų nustatymo data 2021-06-28
Statybos būklė **Unikalus numeris** 4400-4944-8424

Statybos pradžios metai:	1974	Kelio Nr.:	Uk-24
Statybos pabaigos metai:	1974	Kelio ruožas:	0.000 - 0.762
Rekonstravimo pradžios metai:		Ilgis: km	0,762
Rekonstravimo pabaigos metai:		Gatvės kategorija:	D
Kap. remonto pradžios metai:		Statinio kategorija:	Neypatingasis
Kap. remonto pabaigos metai:		Baigtumo procentas: %	100
Papr. remonto pradžios metai:	2009		
Papr. remonto pabaigos metai:	2009		

Kelias, kelio sudėtinės dalys	Mato vienetas	Kiekis
1	2	3
Gatvė 1-51	km	0,550
Gatvė 51-63	km	0,212
Įvažiavimas, nuovaža k4	kv. m	36,77
Įvažiavimas, nuovaža k9	kv. m	195,63
Įvažiavimas, nuovaža d10	kv. m	25,41
Įvažiavimas, nuovaža d13	kv. m	53,34
Įvažiavimas, nuovaža d17	kv. m	33,46
Įvažiavimas, nuovaža k20	kv. m	22,65
Įvažiavimas, nuovaža d23	kv. m	15,98
Įvažiavimas, nuovaža d28	kv. m	47,7
Įvažiavimas, nuovaža d36	kv. m	47,69
Sankryža k30	km	0,012
Sankryža k30	kv. m	125,22
Įvažiavimas, nuovaža k41	kv. m	22,13
Įvažiavimas, nuovaža d45	kv. m	29,35
Įvažiavimas, nuovaža k50	kv. m	28,57
Įvažiavimas, nuovaža k57	kv. m	17,96
Įvažiavimas, nuovaža d57	kv. m	24,98
Įvažiavimas, nuovaža d59	kv. m	25,56
Pėsčiųjų (dviračių) takas 1-3	kv. m	66,98



* 1 1 3 0 0 1 3 8 4 7 *

1	2	3
Pėsčiųų (dviračių) takas 5-8	kv. m	148,26
Pėsčiųų (dviračių) takas 11-19	kv. m	316,26
Aikštelė k12	kv. m	294,02
Pėsčiųų (dviračių) takas 21-29	kv. m	210,67
Pėsčiųų (dviračių) takas 31-40	kv. m	139,81
Aikštelė k38	kv. m	33,15
Aikštelė k39	kv. m	42,83
Pėsčiųų (dviračių) takas 42-49	kv. m	165,4
Pėsčiųų (dviračių) takas 51-56	kv. m	207,65
Pėsčiųų (dviračių) takas 58-61	kv. m	76,56
Pėsčiųų (dviračių) takas 1-9	kv. m	242,3
Pėsčiųų (dviračių) takas 11-12	kv. m	32,61
Pėsčiųų (dviračių) takas 14-16	kv. m	239,01
Pėsčiųų (dviračių) takas 18-22	kv. m	51,57
Pėsčiųų (dviračių) takas 24-27	kv. m	92,4
Pėsčiųų (dviračių) takas 29-35	kv. m	93,02
Pėsčiųų (dviračių) takas 37-44	kv. m	173,76
Pėsčiųų (dviračių) takas 46-47	kv. m	53,9
Apšvietimo tinklas (be atramų) 6-26	km	0,316
Apšvietimo tinklas (be atramų) 28-62	km	0,395

Matininkas



GAILINTAS RAUDONIUS




* 1 1 3 0 0 1 3 8 4 7 *

UAB "Geopagrindas", kodas: 304405426, adresas: Kaunas, Savanorių pr. 235-4
 Matininkas(-ė) GAILINTAS RAUDONIUS, kvalifikacijos pažymėjimo Nr. 2M-M-2118

KELIO / GATVĖS IR JO SUDĖTINIŲ DALIŲ VERČIŲ NUSTATYMAS

Pavadinimas Dariaus ir Girėno gatvė
 Kelio reikšmė Uk-24
 Kadastro duomenų nustatymo data 2021-06-28
 Vertės nustatymo data 2021-06-28

Kelio sudėtinės dalies pavadinimas	Atskaitos taškai	Kasmetinis vertės mažinimo koeficientas	Matavimo vienetas	Kiekis	Įkainojimo pagrindas	Vidutinė vieneto stabybos vertė po indeksavimo, Eur	Atkūrimo kaštai (stabybinė vertė), Eur	Nusidėvėjimas %	Atkuriamoji vertė, Eur	Vietovės pataisos koeficientas	Vidutinė rinkos vertė, Eur
1	2	3	4	5	6	7	8	9	10	11	12
Gatvė 1-51	1-51	5	km	0,55	NTK 2021-3.2.5	457677	252000	75	62900	1	62900
Gatvė 51-63	51-63	5	km	0,212	NTK 2021-3.2.5	457677	97000	75	24300	1	24300
Įvažiavimas, nuovaža k4	4	5	kv. m	36,77	NTK 2021-3.2.10	33,69	1240	75	310	1	310
Įvažiavimas, nuovaža k9	9	5	kv. m	195,63	NTK 2021-3.2.10	33,69	6590	75	1650	1	1650
Įvažiavimas, nuovaža d10	10	5	kv. m	25,41	NTK 2021-3.2.10	33,69	856	75	214	1	214



* 1 1 3 0 0 1 3 8 5 3 *

1	2	3	4	5	6	7	8	9	10	11	12
Pėsčiųjų (dviračių) takas 21-29	21-29	5	kv. m	210,67	NTK 2021-3.2.11	49,42	10400	75	2600	1	2600
Pėsčiųjų (dviračių) takas 31-40	31-40	5	kv. m	139,81	NTK 2021-3.2.11	49,42	6910	75	1730	1	1730
Aikštelė k38	38	10	kv. m	33,15	NTK 2021-3.2.8	71,33	2360	75	591	1	591
Aikštelė k39	39	5	kv. m	42,83	NTK 2021-3.2.7	50,81	2180	75	544	1	544
Pėsčiųjų (dviračių) takas 42-49	42-49	5	kv. m	165,4	NTK 2021-3.2.11	49,42	8170	75	2040	1	2040
Pėsčiųjų (dviračių) takas 51-56	51-56	5	kv. m	207,65	NTK 2021-3.2.11	49,42	10300	60	4100	1	4100
Pėsčiųjų (dviračių) takas 58-61	58-61	5	kv. m	76,56	NTK 2021-3.2.11	49,42	3780	60	1510	1	1510
Pėsčiųjų (dviračių) takas 1-9	1-9	5	kv. m	242,3	NTK 2021-3.2.11	49,42	12000	75	2990	1	2990
Pėsčiųjų (dviračių) takas 11-12	11-12	5	kv. m	32,61	NTK 2021-3.2.11	49,42	1610	75	403	1	403
Pėsčiųjų (dviračių) takas 14-16	14-16	5	kv. m	239,01	NTK 2021-3.2.11	49,42	11800	75	2950	1	2950
Pėsčiųjų (dviračių) takas 18-22	18-22	5	kv. m	51,57	NTK 2021-3.2.11	49,42	2550	75	637	1	637
Pėsčiųjų (dviračių) takas 24-27	24-27	5	kv. m	92,4	NTK 2021-3.2.11	49,42	4570	75	1140	1	1140
Pėsčiųjų (dviračių) takas 29-35	29-35	5	kv. m	93,02	NTK 2021-3.2.11	49,42	4600	75	1150	1	1150
Pėsčiųjų (dviračių) takas 37-44	37-44	5	kv. m	173,76	NTK 2021-3.2.11	49,42	8590	65	3010	1	3010
Pėsčiųjų (dviračių) takas 46-47	46-47	5	kv. m	53,9	NTK 2021-3.2.11	49,42	2660	65	932	1	932
Viso							507000		130000		130000

Matininkas

 GAILINTAS RAUDONIUS



* 1 1 3 0 0 1 3 8 5 3 *

UAB "Geopagrindas", kodas: 304405426, adresas: Kaunas, Savanorių pr. 235-4
 Matininkas(-ė) GAILINTAS RAUDONIUS, kvalifikacijos pažymėjimo Nr. 2M-M-2118

KELIO / GATVĖS VAŽIUOJAMOSIOS DALIES IR ŽEMĖS SANKASOS KADASTRO DUOMENYS

Pavadinimas Dariaus ir Girėno gatvė
 Kelio reikšmė Uk-24
 Kadastro duomenų nustatymo data 2021-06-28

Kelio sudėtinės dalies pavadinimas	Ruožo su vienodais kelio dangos ir sankasos pločiais ir tipais pradžia		Ruožo su vienodais kelio dangos ir sankasos pločiais ir tipais pabaiga		Ruožo ilgis, km.	Eismo juostų skaičius	Kelio plotis, m	Kelio sankasos plotis, m	Kelio sankasos tipas	Kelio dangos plotis, m	Kelio dangos rūšis	Metalai							
	atskaitos duomenys ašyje		atskaitos duomenys ašyje									Statybos	Rekonstravimu	Pradžios/Pabaigos	Paprasčio remonto				
	taško Nr.	km	taško Nr.	km												X	Y	X	Y
1	2	3	4	5	6	7	8	9	10	11	12	13	14	15	16	17	18	19	20
Gatvė 1-51	1	0.000	6122716,10	549465,38	51	0.550	6122964,13	549946,79	0,550	Dvi	16,89			7,14	Asfaltbetonis	1974			2009
Gatvė 51-63	51	0.550	6122964,13	549946,79	63	0.762	6123132,99	550073,98	0,212	Dvi	17,14			7,15	Asfaltbetonis	1974			2009

Matininkas

 GAILINTAS RAUDONIUS



UAB "Geopagrindas", kodas: 304405426, adresas: Kaunas, Savanorių pr. 235-4
 Matininkas(-ė) GAILINTAS RAUDONIUS, kvalifikacijos pažymėjimo Nr. 2M-M-2118

**KELIO / GATVĖS SANKRYŽŲ, TILTŲ, VIADUKŲ, ESTAKADŲ, PRALAIĐŲ, AUTOBUSŲ SUSTOJIMO IR POILSIO AIKŠTELIŲ,
 ŠVIESOFORŲ, KELIO ORO SĄLYGŲ STEBĖJIMO IR TRANSPORTO APSKAITOS ĮRENGINIŲ KADASTRO DUOMENYS**

Pavadinimas Dariaus ir Girėno gatvė
 Kelio reikšmė Uk-24
 Kadastro duomenų nustatymo data 2021-06-28

Kelio sudėtinės dalies pavadinimas	Atskaitos duomenys ašyje		Centro koordinatės		Dangos rūšis / Medžiaga	Mato vienetas	Kiekis	Kelio pusė	Kliūtis pavadinimas	Metai			
	taško Nr.	km	X	Y						Stybos	Rekonstravimo	Pradžios/Pabaigos	
1	2	3	4	5	6	7	8	9	10	11	12	13	14
Įvažiavimas, nuovaža k4	4	0.033	6122728,89	549496,03	Asfaltbetonis	kv. m	36,77	Kairė		1974			
Įvažiavimas, nuovaža k9	9	0.113	6122759,59	549569,2	Asfaltbetonis	kv. m	195,63	Kairė		1974			
Įvažiavimas, nuovaža d10	10	0.116	6122760,76	549571,96	Asfaltbetonis	kv. m	25,41	Dešinė		1974			
										1974			



* 1 1 3 0 0 1 3 8 4 9 *

1	2	3	4	5	6	7	8	9	10	11	12	13	14
Įvažiavimas, nuovaža d13	13	0.140	6122770,43	549594,6	Asfaltbetonis	kv. m	53,34	Dešinė		1974			
Įvažiavimas, nuovaža d17	17	0.263	6122818	549707,48	Betono trinkelės	kv. m	33,46	Dešinė		1974			
Įvažiavimas, nuovaža k20	20	0.272	6122821,65	549716,32	Asfaltbetonis	kv. m	22,65	Kairė		1974			
Įvažiavimas, nuovaža d23	23	0.299	6122831,99	549741,3	Asfaltbetonis	kv. m	15,98	Dešinė		1974			
Įvažiavimas, nuovaža d28	28	0.362	6122855,59	549799,19	Asfaltbetonis	kv. m	47,7	Dešinė		1974			
Įvažiavimas, nuovaža d36	36	0.430	6122879,27	549863,5	Asfaltbetonis	kv. m	47,69	Dešinė		1974			
Sankryža k30	30	0.376	6122860,14	549812,49	Asfaltbetonis	km	0,012			1974			
Įvažiavimas, nuovaža k41	41	0.460	6122896,25	549887,47	Asfaltbetonis	kv. m	22,13	Kairė		1974			
Įvažiavimas, nuovaža d45	45	0.491	6122918,23	549910,1	Asfaltbetonis	kv. m	29,35	Dešinė		1974			
Įvažiavimas, nuovaža k50	50	0.548	6122962,32	549945,47	Asfaltbetonis	kv. m	28,57	Kairė		1974			
Įvažiavimas, nuovaža k57	57	0.692	6123076,77	550032,14	Asfaltbetonis	kv. m	17,96	Kairė		1974			




* 1 1 3 0 0 1 3 8 4 9 *

1	2	3	4	5	6	7	8	9	10	11	12	13	14
Įvažiavimas, nuovaža d57	57	0.692	6123076,77	550032,14	Asfaltbetonis	kv. m	24,98	Dešinė		1974			
	59	0.729	6123106,46	550055,28	Asfaltbetonis	kv. m	25,56	Dešinė		1974			
Aikštelė k12	12	0.134	6122767,87	549588,62	Asfaltbetonis	kv. m	294,02	Kairė		1974			
	38	0.439	6122883,68	549870,71	Betono trin kelės	kv. m	33,15	Kairė		1974			
Aikštelė k39	39	0.452	6122891,25	549881,73	Asfaltbetonis	kv. m	42,83	Kairė		1974			
										1974			

Matiminkas

[Signature] GAJANTAS RAUDONIS



* 1 1 3 0 0 1 3 8 4 9 *

UAB "Geopagrindas", kodas: 304405426, adresas: Kaunas, Savanorių pr. 235-4
 Matininkas(-ė) GAILINTAS RAUDONIUS, kvalifikacijos pažymėjimo Nr. 2M-M-2118

KELIO / GATVĖS ATITVARŲ, TRIUKŠMO SIENUČIŲ, ŽELDYNŲ, PĖSČIŲŲ IR DVIRAČIŲ TAKŲ, ELEKTROS APŠVIETIMO TINKLO KADASTRO DUOMENYS

Pavadinimas Dariaus ir Girėno gatvė
 Kelio reikšmė Uk-24
 Kadastro duomenų nustatymo data 2021-06-28

Kelio sudėtinės dalies pavadinimas	Ruožo su vienodais kelio dangos ir sankasos pločiais ir tipais pradžia		Ruožo su vienodais kelio dangos ir sankasos pločiais ir tipais pabaiga		Dangos rūšis/ Medžiaga/	Mato vienetas	Kiekis	Kelio pusė (kairė, dešinė)	Elektros apšvietimo tinklo tipas	Laidininko skerspjūvis	Metai							
	atskaitos duomeny km	koordinatės X	Y	koordinatės X							Y	Stybos	Rekonstravimo	Pradžios/Pabaigos				
															taško Nr.	atskaitos duomeny km	koordinatės X	Y
1	2	3	4	5	6	7	8	9	10	11	12	13	14	15	16	17	18	19
Pėsčiųjų (dviračių) takas 1-3	1	0.000	6122716,1	549465,38	3	0.030	6122727,49	549492,84	Betono plytelės	kv. m	66,98	Kairė			1974			
Pėsčiųjų (dviračių) takas 5-8	5	0.037	6122730,46	549499,6	8	0.106	6122757,19	549563,59	Betono plytelės	kv. m	148,26	Kairė			1974			
Pėsčiųjų (dviračių) takas 11-19	11	0.118	6122761,87	549574,56	19	0.270	6122820,84	549714,36	Betono plytelės	kv. m	316,26	Kairė			1974			



* 1 1 3 0 0 1 3 8 5 0 *

1	2	3	4	5	6	7	8	9	10	11	12	13	14	15	16	17	18	19
Pėsčiųjų (dviračių) takas 21-29	21	0.274	6122822,43	549718,2	29	0.369	6122858,06	549806,27	Betono plytelės	kv. m	210,67	Kairė			1974			
Pėsčiųjų (dviračių) takas 31-40	31	0.383	6122862,31	549819,12	40	0.458	6122895,06	549886,1	Betono plytelės	kv. m	139,81	Kairė			1974			
Pėsčiųjų (dviračių) takas 42-49	42	0.462	6122897,34	549888,73	49	0.546	6122960,3	549943,99	Betono plytelės	kv. m	165,4	Kairė			1974			
Pėsčiųjų (dviračių) takas 51-56	51	0.550	6122964,13	549946,79	56	0.690	6123075,57	550031,17	Betono trinkelės	kv. m	207,65	Kairė			2009			
Pėsčiųjų (dviračių) takas 58-61	58	0.700	6123083,27	550037,39	61	0.748	6123121,7	550066,4	Betono trinkelės	kv. m	76,56	Kairė			2009			
Pėsčiųjų (dviračių) takas 1-9	1	0.000	6122716,1	549465,38	9	0.113	6122759,59	549569,2	Betono plytelės	kv. m	242,3	Dešinė			1974			
Pėsčiųjų (dviračių) takas 11-12	11	0.118	6122761,87	549574,56	12	0.134	6122767,87	549588,62	Betono plytelės	kv. m	32,61	Dešinė			1974			
Pėsčiųjų (dviračių) takas 14-16	14	0.146	6122772,74	549600	16	0.258	6122816,3	549703,39	Betono plytelės	kv. m	239,01	Dešinė			1974			
Pėsčiųjų (dviračių) takas 18-22	18	0.266	6122819,18	549710,33	22	0.297	6122831,27	549739,56	Betono plytelės	kv. m	51,57	Dešinė			1974			
Pėsčiųjų (dviračių) takas 24-27	24	0.301	6122832,7	549743,01	27	0.355	6122853,38	549793,19	Betono plytelės	kv. m	92,4	Dešinė			1974			
Pėsčiųjų (dviračių) takas 29-35	29	0.369	6122858,06	549806,27	35	0.428	6122877,97	549860,98	Betono plytelės	kv. m	93,02	Dešinė			1974			



* 1 1 3 0 0 1 3 8 5 0 *

1	2	3	4	5	6	7	8	9	10	11	12	13	14	15	16	17	18	19
Pėsčiųjų (dviračių) takas 37-44	37	0.433	6122880,67	549865,72	44	0.486	6122914,15	549906,3	Betono trinkelės	kv. m	173,76	Dešimė			2008			
Pėsčiųjų (dviračių) takas 46-47	46	0.496	6122921,81	549913,43	47	0.518	6122938,39	549927,33	Betono trinkelės	kv. m	53,9	Dešimė			2008			
Apšvietimo tinklas (be atramų) 6-26	6	0.040	6122731,6	549502,18	26	0.342	6122848,12	549780,5		km	0,316	Kairė	Oro laidiniai	4x35	1974			
Apšvietimo tinklas (be atramų) 28-62	28	0.362	6122855,59	549799,19	62	0.752	6123125,05	550068,65		km	0,395	Kairė	Oro laidiniai	4x35	1974			

Matininkas

 GAILINTAS RAUDONIS



* 1 1 3 0 0 1 3 8 5 0 *

Lapas 3 iš 3

2021-07-28 11:45:01